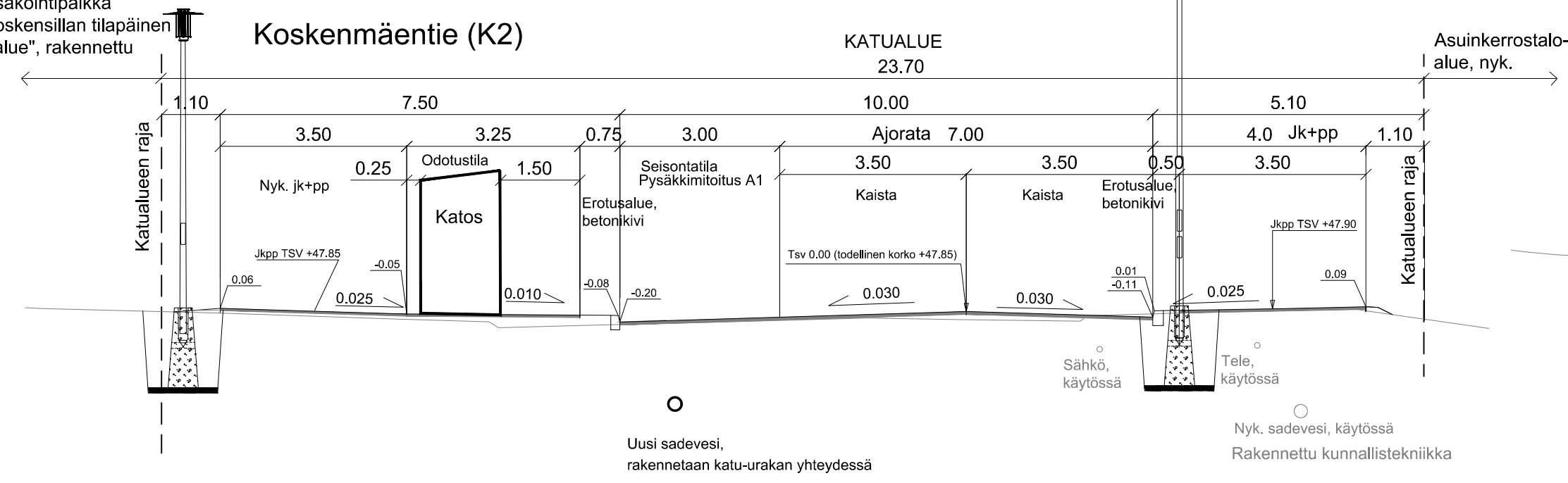
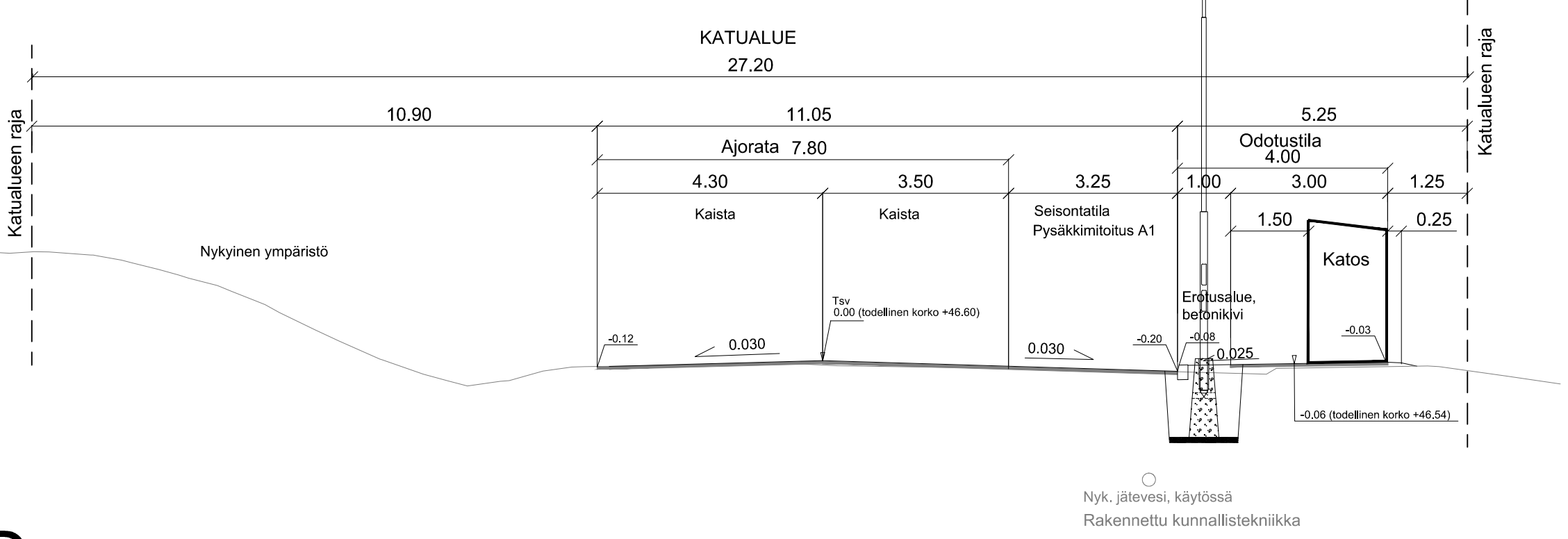


Vanha kunnantalo, purettu.  
Väliaikainen  
pysäköintipaikka  
"Koskensillan tilapäinen  
P-alue", rakennettu

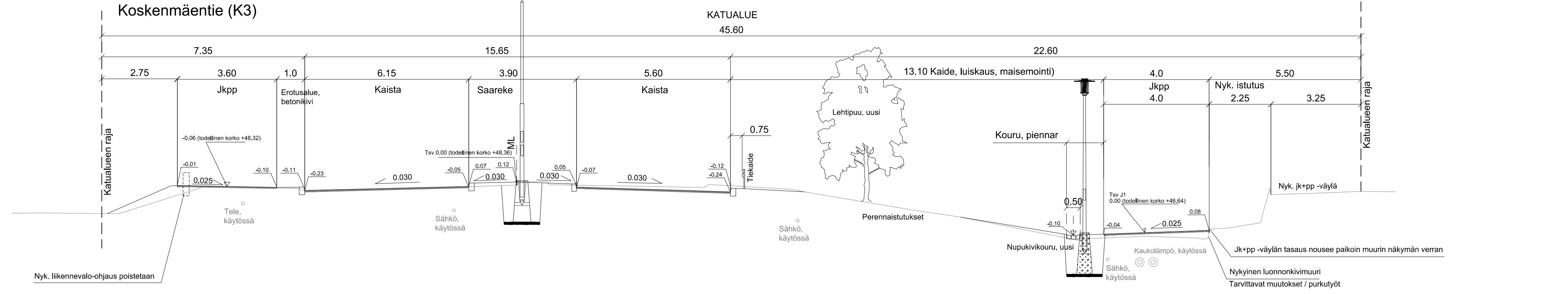
# E-E



# F-F



# D-D



- Ajorata, asfaltti, katurakenneluokka 3F / 810
  - SMA, 4 cm
  - ABS, 6 cm
  - ABK, 6 cm
  - Kantava kerros KaM 0/32, 15 cm
  - Jakava kerros KaM 0/90, 50 cm
  - Suodatinkangas
- Jk+pp, päällyste, katurakenneluokka 6F / 790
  - AB, 4 cm
  - Kantava kerros KaM 0/32, 15 cm
  - Jakava kerros KaM 0/90, 60 cm
  - Suodatinkangas
- Jk+pp, kivetty, katurakenneluokka 6F / 870
  - Kiviverhous + asennushiekka 80 + 40 cm
  - Kantava kerros KaM 0/32, 15 cm
  - Jakava kerros KaM 0/90, 60 cm
  - Suodatinkangas

Katu-urakkaan liittyvä erillinen kunnallistekniikka + johtosirrot  
rakennussuunnitelma  
HYRYLÄN PALVELUKESKUKSEN ALUE (KAAVALUONNOS 3615)

Kadun pintakuivatuksen kaivot rakennetaan katu-urakan yhteydessä

**A-INSINÖÖRIT**  
A-Insinöörit Suunnittelu Oy  
Satakunnankatu 23 A, 33210 Tampere  
Puh. 0207 911 888

Suunnittelija	Sari Haapalainen	Piir.	Juha-Matti Siipola	Hyv.	Jukka Tikkamäki	Pvm	9.8.2024
---------------	------------------	-------	--------------------	------	-----------------	-----	----------

Tunn.	Muutos	Muuttaja	Päiväys

Koordinaattijärjestelmä: ETRS-GK25  
Korkeusjärjestelmä: N2000

© Tuusulan kunta, kartta- ja paikkatieto / 2016

Kylä	Kortteli/Tila	Tontti/R.nro	Alustava nähtävillä olo Tekn. Itk hyv.	§
HYRYLÄ				
Rakennustoimenpide	KATU		Virallinen nähtävillä olo Tekn. Itk hyv.	§
Rakennuskohteen nimi ja osoite	Hyrylän palvelukeskus		Piirustuslaji KATUSUUNNITELMA	
			Piirustuksen sisältö TYYPPIPOIKKILEIKKAUKSET	Mittakaavat 1:100
			KOSKENMÄENTIE K2 ja K3	

**TUUSULAN KUNTA**  
Kunnallistekniikan suunnittelu

Pvm	Piir.	Suunn.	Tark.	Suunnitteluala, työn numero	Piir.nro
9.8.2024		SHo			2151-38